





## Isikliku kasutusõiguse seadmise ala plaan

Ahtme metskond 34 katastriüksusel  
katastritunnusega 32209:002:0010  
isikliku kasutusõiguse ala suurus on 3 600,8 m<sup>2</sup>

Ahtme metskond 33  
25201:003:0150

Ahtme metskond 34  
32209:002:0010

### Leppemärgid:

-  planeeritav kergliiklustee
-  planeeritav tänavavalgustus
-  kinnistupiir
-  isikliku kasutusõiguse ala  
maakaabli kaitsevöönd 1 m kaabli teljest mõlemale poole